

Een stukje geschiedenis

Gelselaar is ontstaan in de 13e eeuw als agrarische nederzetting en is later uitgegroeid tot een klein en ondernemend dorp. Gelselaar ligt vlakbij de plaatsen Borculo, Goor, Neede en Lochem. Inmiddels wonen er 700 mensen.

Het verhaal van de ballastputten

De ballastputten zijn rond 1910 gegraven ten behoeve van de spoorlijn Neede-Hellendoorn. Zo ontstonden er twee kleine meertjes. De spoorlijn is tot 1965 gebruikt voor kolenaanvoer (textielindustrie). Tot in de jaren 60 namen inwoners regelmatig een frisse duik in het water. Nu wordt er alleen gevist.

Ganzen

Voor de oorlog werden er op de natte gronden in en rondom Gelselaar duizenden ganzen gehouden, bedoeld voor de vlees- en donsindustrie. Na de drooglegging zijn deze vogels uit de streek verdwenen, op een paar na.

Hartje Gelselaar

In hartje Gelselaar staat de kerk (1841) die in 1999 volledig is gerestaureerd. Rondom de kerk staat in carrévorm een aantal fraaie huizen. Met recht typisch Gelselaar!

Rondum Gelster is ontwikkeld door Gelselaars Belang, gemeente Borculo en VVV Borculo. De fietsroute loopt grotendeels over oude fietspaden die onlangs zijn hersteld. De route is zorgvuldig samengesteld, waardoor u veilig door Gelselaar fietst.

Adressen

VVV Borculo
Hofstraat 5
7271 AP Borculo
T: (0545) 27 19 66
www.vvborculo.nl

www.gelselaar.nl

Trekkershut
A. Bannink
Pierinkdijk 15
7275 AJ Gelselaar
T: (0545) 48 17 29

Vakantieappartementen en mini camping
Schuppen Recreatie
Schuppendijk 3
7275 CD Gelselaar
T: (0545) 48 20 70
www.schuppenrecreatie.nl

Pannenkoekenboerderij en Museumboerderij
Erve Brooks-Niehof
Broekhuisdijk 5
7275 CB Gelselaar
T: (0545) 48 13 71
www.erve-brooks.nl

Streekprodukten & geschenken
Kado-Idee
Broekhuisdijk 6
7275 CB Gelselaar
T: (0545) 48 21 28
www.kado-idee.net

Café-restaurant
Florijn
Dorpsstraat 12
7275 AC Gelselaar
T: (0545) 48 12 83

Bed & Breakfast
Hondorp Bed & Breakfast
Diepenheimseweg 44
7275 AR Gelselaar
T: (0545) 48 12 82

Colofon

Tekst:
Van 't Lam tekst & communicatieadvies

Fotografie
Guido Bogert Fotografie

Vormgeving:
Peter van de Waal

Druk:
Drukkerij Weevers b.v. Vorden









Rondum Gelster

Verrassende fietsroute door karakteristiek Gelselaar





Verklaring

- Fietsroute 
- Bed en Breakfast 
- Trekkershut 
- Horeca 
- Museum 
- Streekwinkel 
- Minicamping 
- Bezienswaardigheid 



Route "Rondum Gelster"

Deze fietstocht is een initiatief van Gelselaars Belang en tot stand gekomen in samenwerking met de gemeente Borculo en de VVV Borculo. Vanaf het VVV-kantoor wordt u geleid naar de route "Rondum Gelster". De fietsroute wordt tevens aangegeven door rode paaltjes.

1. Start vanaf het VVV-kantoor rechtsaf.
2. Door centrum, Muraltplein. Kruising oversteken, Spoorstraat.
3. Bij ANWB-handwijzer rechtsaf, Geesterse Binnenweg.
4. Over de Berkelbrug, Geesterse Binnenweg, wordt Oude Diepenheimseweg.
5. Kruising met Needse Tolweg oversteken, blijft Oude Diepenheimseweg.
6. Over de Bolksbeek, wordt Aaftinksdijk.
7. Wordt klinkerweg, rechtdoor (bij P. 62955/001 begint de route Rondum Gelster)

afgelegde afstand ± 4.5 km

8. Weg gaat over in zandweg en wordt vervolgens asfaltweg (Bollertweg, Aaftinksdijk)
9. Bij P. 21437/001 rechts aanhouden, Oude Borculoseweg (zandweg)
10. Einde weg rechtsaf, Veldkeizerdijk. U fietst hier langs de Ballastputten (water). Na bezichtiging terug naar de Veldkeizerdijk. U volgt het fietspad, dat herkenbaar is aan de schuin afgezaagde palen .
11. Kruispunt oversteken, wordt Huttenkampdijk.
12. Bij klinkerpad linksaf. Fietspad volgen, rechtsaf.
13. Langs kanaal. Diepenheimseweg schuin oversteken.
14. Goordijk volgen, asfaltweg wordt zandweg en vervolgens weer verhard.
15. Einde Goordijk linksaf. (300 mtr. verderop vindt U "Erve Brooks").
16. 1ste weg rechtsaf, Zelhorstdijk, asfaltweg wordt zandweg.
17. Zelhorstdijk wordt Veldslijk, tot Slaapdijk.
18. Slaapdijk oversteken, Borghorstweg.
19. Op het kruispunt linksaf, Schothorstweg.
20. Einde weg linksaf, Bollertweg. Kruispunt oversteken.
21. Einde weg rechts, Slaapdijk.(Links ziet U "Erve Brooks-Niehof", ook eventueel start/eindpunt van de fietstocht) Vervolgens rechts aanhouden, van Bevervoordestraat.
22. Weg volgen tot Dorpsstraat, hier rechtsaf.
23. Dorpsstraat volgen, langs Café-restaurant Florijn (start/ eindpunt van de fietstocht).
24. Einde Dorpsstraat rechts aanhouden, Diepenheimseweg wordt Geesterseweg.
25. Geesterseweg volgen tot kruising. Linksaf, Bollertweg.
26. Weg volgen tot Oude Rengersweg, hier rechtsaf.
27. Einde weg linksaf, Boshhoek.
28. Einde Boshhoek (bij P. 62955/001) is einde fietsroute Rondum Gelster.

afgelegde afstand + 14 km

Terug naar VVV fietst u via Aaftinksdijk, Oude Diepenheimseweg, Geesterse Binnenweg, Spoorstraat. Fijne tocht gewenst !



Trekkershut



Speelberg Erve Brooks

Wie het landelijk gelegen Gelselaar wil ontdekken, doet dat natuurlijk het beste te fiets. De route Rondum Gelster leidt u door de schilderachtige omgeving van dit vriendelijke dorp. U zult merken dat u regelmatig wordt verleid om even te stoppen, zodat u kunt kennismaken met oude gebruiken en tradities van de streek. Of 'zo maar', om te genieten van het prachtige coulissen- en essenlandschap. Het is mogelijk om de ±14 kilometer lange route op verschillende punten te beginnen of eindigen.

Typisch Gelselaar

Gelselaar is geliefd om haar mooie landschappelijke omgeving, het karakteristieke kerkplein, de historische boerderijen en natuurlijk om haar vriendelijke mensen.

Sfeervol overnachten

Mogelijkheden genoeg! Van bed & breakfast, mini camping en vakantieappartementen tot een trekkershut.

Lekker eten

Wie fietst, moet goed eten. Dat kan beslist in café-restaurant Florijn & Pannenkoekenboerderij Erve Brooks, waar u overigens ook een museumboerderij kunt bezoeken.

Streekproducten

Voor honing, jam en andere streekproducten gaat u naar Kado-Idee.

